

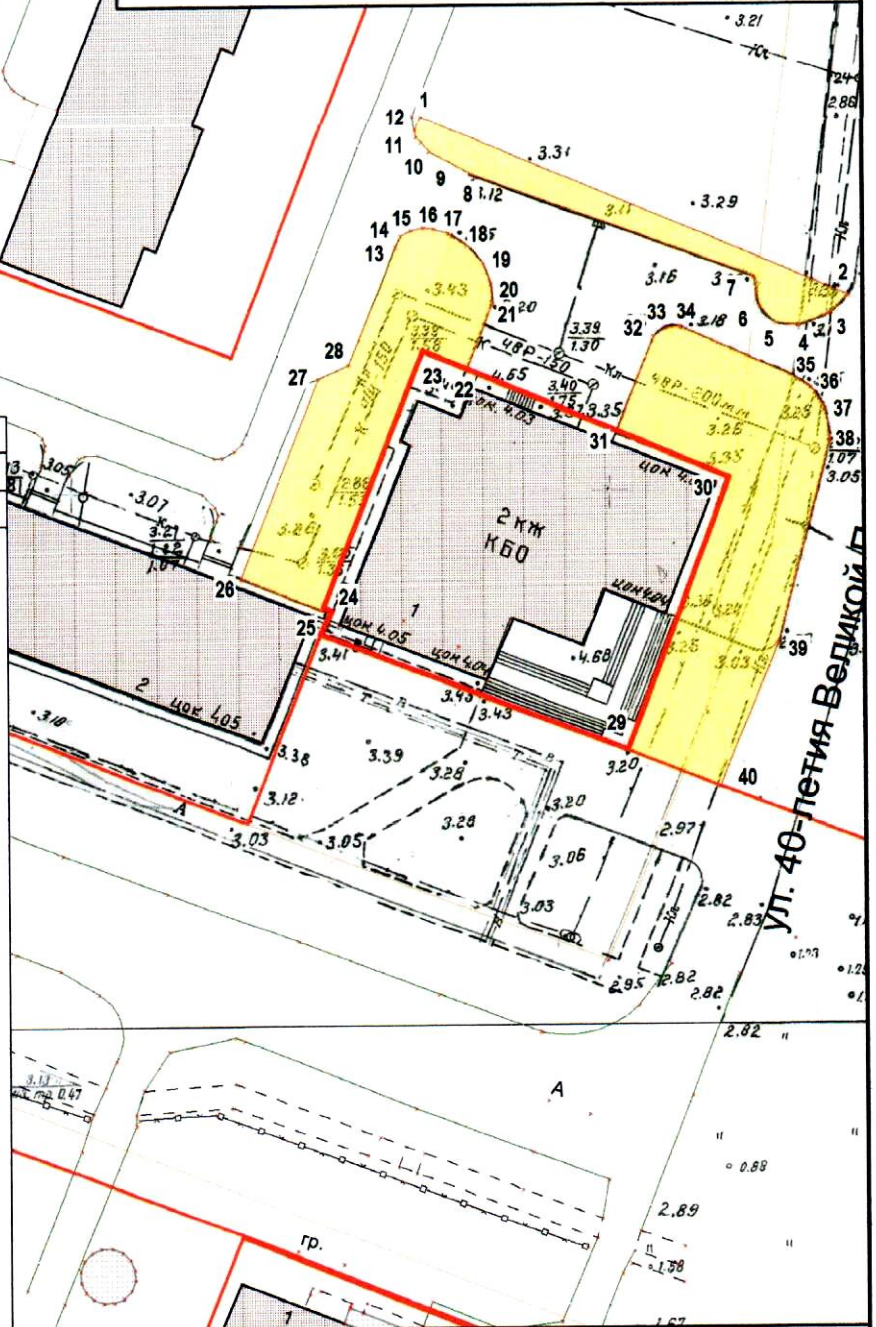
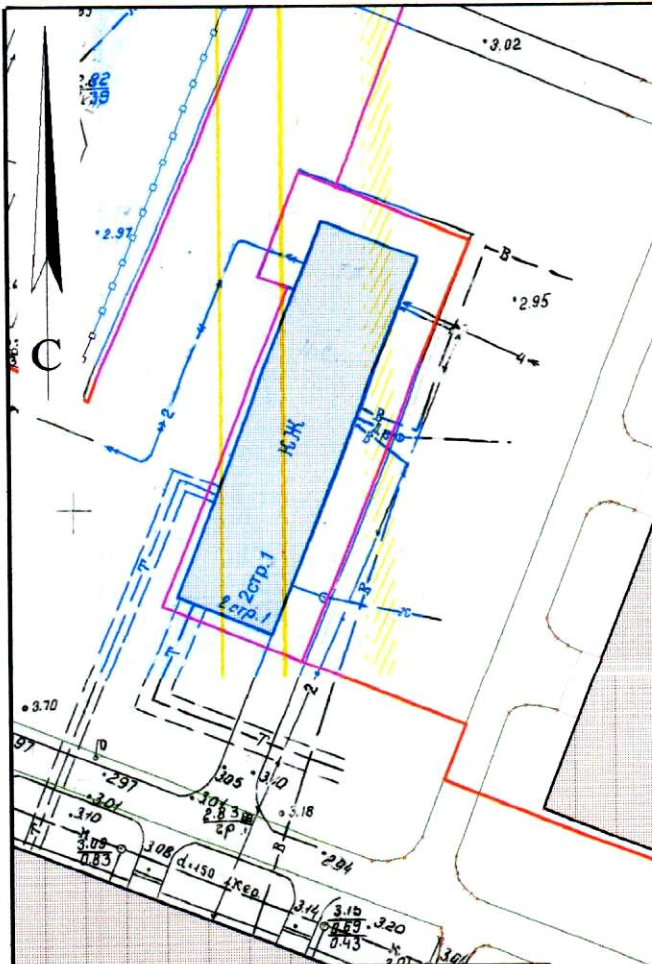
КАРТА-СХЕМА ГРАНИЦ ПРИЛЕГАЮЩИХ ТЕРРИТОРИЙ

нежилого здания расположенного по адресу:
Российская Федерация, Архангельская область,
муниципальное образование "Город Архангельск",
город Архангельск, улица 40-летия Великой Победы, дом 1
(кадастровый номер объекта капитального строительства
29:22:012101:226)

УТВЕРЖДЕНА

Постановлением Администрации
муниципального образования "Город Архангельск"

от "03" 07 2019 г. № 901





ул. 40-летия Великой П

Система координат МСК-29

Обозначение характерных точек границ	координаты, м	
	X	Y
1	658146.37	2522932.48
2	658131.14	2522972.81
3	658129.34	2522971.19
4	658128.09	2522968.22
5	658128.28	2522966.09
6	658129.76	2522964.59
7	658132.54	2522963.98
8	658141.06	2522937.76
9	658143.12	2522933.41
10	658144.00	2522932.70
11	658144.46	2522932.21
12	658145.11	2522932.04
13	658135.18	2522930.98
14	658135.74	2522931.96
15	658136.03	2522933.10
16	658135.95	2522934.08
17	658135.56	2522935.41
18	658134.57	2522937.19
19	658132.96	2522938.74
20	658131.22	2522939.52
21	658129.27	2522939.76
22	658123.05	2522937.62
23	658124.63	2522933.43
24	658100.53	2522924.96
25	658100.20	2522924.82
26	658102.88	2522917.20
27	658121.67	2522923.80
28	658123.05	2522926.61
29	658088.01	2522953.71
30	658113.75	2522962.23
31	658117.72	2522951.73
32	658126.65	2522954.84
33	658127.45	2522955.91
34	658127.67	2522957.29
35	658123.53	2522967.56
36	658122.38	2522969.59
37	658120.43	2522970.97
38	658117.63	2522971.52
39	658098.51	2522967.32
40	658085.02	2522962.38

УСЛОВНЫЕ ОБОЗНАЧЕНИЯ:

-  изображение границ земельного участка по ул. 40-летия Великой Победы, дом 1
-  изображение границ прилегающих территорий

Масштаб 1 : 700